

**CHEMINS DE BRETAGNE
TRO BREIZH**

DE VANNES À QUIMPER

**DE LOCMARIA-AN-HENT
AU PETIT GUÉLEN À L'ENTRÉE DE QUIMPER**

14 km

Cartographie

© OpenStreetMap © OpenTopoMap (CC-BY-SA)

Textes, photos et cartographie

© Yvon Autret

Septembre 2021

<https://tro.bzh>

Dernière mise à jour septembre 2021. Cet itinéraire a été entièrement vérifié sur le terrain en septembre 2021.

Cet itinéraire de 14 km va de la chapelle de Locmaria-an-Hent de Saint-Yvi au Petit Guélen à l'entrée de Quimper. Il y a 7 km de route goudronnée dont 1 km au départ de Locmaria-an-Hent, 3 km sur l'ancienne voie romaine de Vannes à Quimper, 3 km pour contourner par le sud la zone industrielle de Troyalac'h.

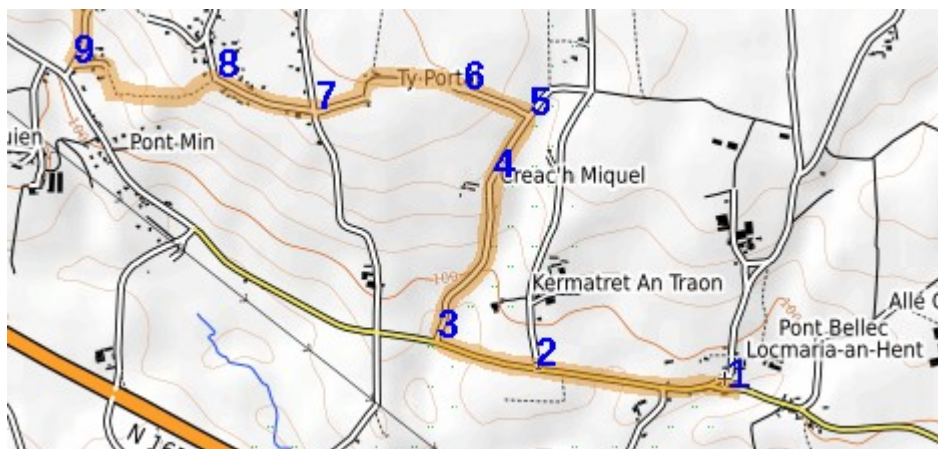
À voir en chemin : chapelle de Locmaria-an-Hent, vestiges de la voie romaine Vannes-Quimper.

L'auteur de ce guide ne pourra pas être tenu pour responsable en cas d'accident survenu sur ces itinéraires.



De la chapelle de Locmaria-an-Hent au Peit-Guélen

- 1** [km 0,00] En sortant de la **chapelle de Locmaria an Hent** par la porte ouest continuer en face sur la route principale vers Saint Yvi. Ensuite suivre la route tout droit 900m.
- 2** [km 0,63] Route vers la droite Kermartret. Continuer tout droit 300m.
- 3** [km 0,97] Sentier vers la droite. Aller à droite dans le sentier.
- 4** [km 1,53] Croisement de route. Aller à droite sur la route.
- 5** [km 1,76] Route vers la gauche Creac'h Nevez. Aller à gauche.
- 6** [km 1,99] La route se poursuit par un chemin, maison à droite. Continuer tout droit.
- 7** [km 2,51] Croisement de route, panneau Beg ar Menez, panneau vers l'arrière Ty Portal. Continuer tout droit.
- 8** [km 2,84] Chemin vers la gauche, maison n°29 à gauche. Aller à gauche dans le chemin.
- 9** [km 3,38] Croisement de route, pancarte vers la gauche Bois de Peulven, pancarte vers la droite Bourg. Aller à droite (une ancienne balise Tro-Breiz indique d'aller à gauche, il s'agit d'un ancien itinéraire par Saint-Evarzec, ici il faut bien tourner à droite). [km 3,55] Sentier vers la gauche, maison juste à droite. Aller à gauche dans le sentier (ne pas dépasser la maison).



10 [km 3,82] Croisement de route, panneau vers l'arrière Stang Maoguen. Aller à droite 100 m sur la route puis tourner à gauche dans le sentier qui monte.

11 [km 4,21] Le sentier se poursuit par une route, maison n°14 à droite.

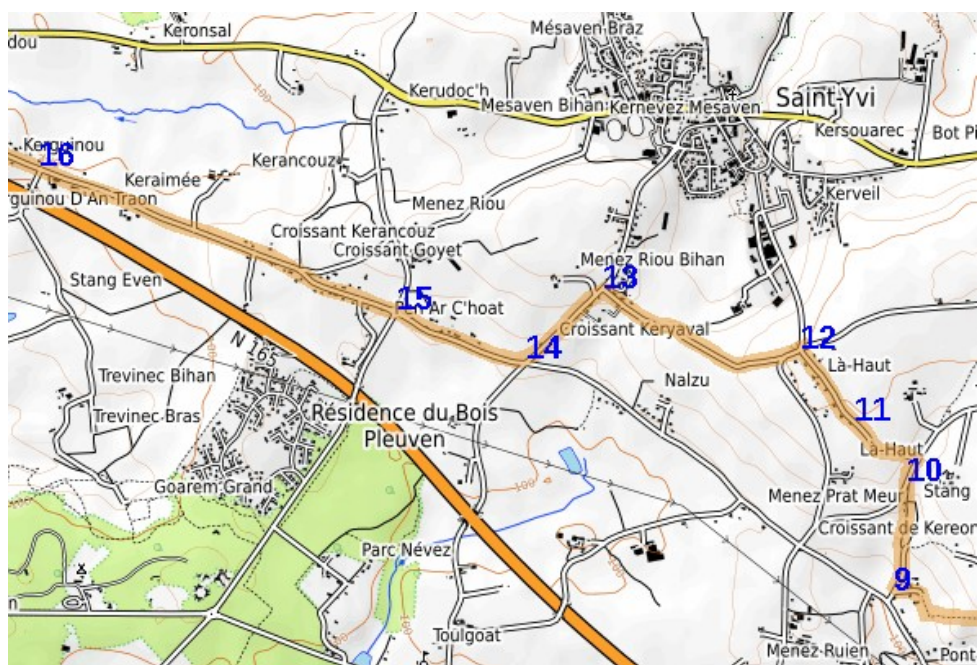
12 [km 4,57] Croisement de route, panneau La Haut à 50m en face. Aller à gauche 70 m sur la route, puis tourner à droite dans le chemin qui descend.

13 [km 5,44] Croisement de route, maison n°28 en face sur la droite. Aller à gauche et suivre la route 500m.

14 [km 5,86] Croisement de route, panneau vers l'avant Manoir de Toulgoat, Menhir Couché. Aller à droite. Ensuite suivre la route 2,5 km (ancienne voie romaine de Vannes à Quimper)

15 [km 6,39] Croisement de route, route vers la gauche La Forêt Fouesnant. Continuer tout droit 1,9 km.

16 [km 7,93] Panneau Kerguinou, route vers la gauche Carn Grand. Continuer tout droit 400 m.



17 [km 8,38] Petite route vers la gauche, pancarte vers la gauche Circuit Rando VTT Le Jet. Aller à gauche dans la petite route (on va continuer de suivre sur 1,3 km l'**ancienne voie romaine de Vannes à Quimper**).

18 [km 9,14] Le chemin se poursuit par une petite route. Continuer tout droit.

19 [km 9,46] Chemin vers la gauche, maison n°17 à droite. Continuer dans le chemin sur la gauche. [km 9,62] Croisement de petite route, maison n°8 à droite. Continuer tout droit.

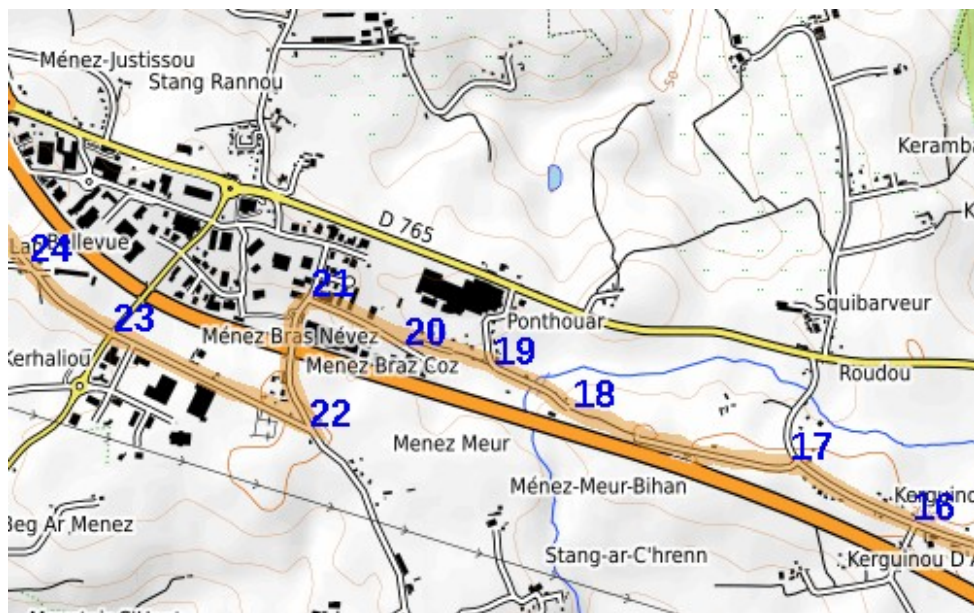
20 [km 9,75] Croisement de route, panneau Bois de Menez Bras Coz. Aller à droite.

21 [km 10,08] Croisement de route, fin de la Rue Nicolas Sadi-Carnot, biscuiterie Filet Bleu à gauche en arrière, pylône en face sur la gauche. Aller à gauche, passer sur la voie express et continuer tout droit 400m.

22 [km 10,55] Route vers la droite Menez Braz Nevez. Aller à droite . Ensuite tout droit 1,5 km.

23 [km 11,27] Croisement de route. Continuer tout droit Route de Kerthomas.

24 [km 11,63] Route vers la droite. Aller à droite Chemin de Vern Glaz.



25 [km 12,09] Route vers la droite, impasse vers l'avant Vern Glaz. Aller à droite.

26 [km 12,44] Croisement de route, borne à incendie à droite. Aller à gauche 50m puis encore à gauche. Ensuite suivre la route presque jusqu'au bas de la descente.

27 [km 12,74] Sentier vers la droite peu avant le bas de la descente. Aller à droite dans le sentier. [km 12,90] Croisement de route. Continuer en face dans le sentier.

28 [km 13,03] Croisement de route. Continuer en face dans le sentier.

29 [km 13,83] Croisement de route, panneau Chemin de Locmaria Lann. Aller à droite et passer sous la voie express. Ensuite au rond-point Kroashent Tro Barzhaz Breizh, continuer tout droit en laissant la Rue de Ménez Prad à droite et l'Allée Georges Lacombe à gauche. Rejoindre le grand rond-point du Petit Guélen.

