

**CHEMINS DE BRETAGNE
TRO BREIZH**

**DE VANNES À QUIMPER
ÉTAPE DE HENNEBONT À PONT-SCORFF**

15 km

Cartographie
© **OpenStreetMap**
© **OpenTopoMap (CC-BY-SA)**

Textes, photos et cartographie
© **Yvon Autret**

Décembre 2021

<https://tro.bzh>

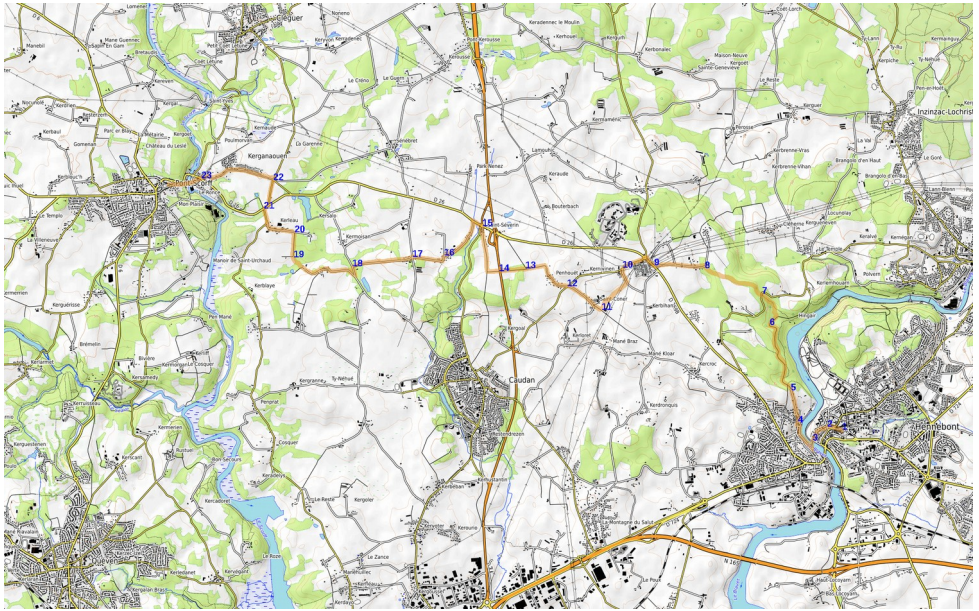
Dernière mise à jour décembre 2021. Cet itinéraire a été entièrement vérifié sur le terrain en novembre 2021.

Cet itinéraire relie Hennebont à Pont-Scorff en 15 km.

Balisage : on suit le chemin de Compostelle à l'envers à partir du km 2,7 (balisage jaune et bleu, attention balisage inversé).

À voir en chemin : chapelle Notre-Dame de Bonne Nouvelle (près de Pont-Scorff sur la commune de Cléguer), Pont Saint-Jean sur le Scorff.

L'auteur de ce guide ne pourra pas être tenu pour responsable en cas d'accident survenu sur ces itinéraires.



De Hennebont à Pont-Scorff

1 [km 0,00] En sortant de la **basilique Notre-Dame du Paradis de Hennebont** par la porte ouest, rejoindre en face à 200m la Porte Bro-Ërec'h (deux grosses tours médiévales).

2 [km 0,20] À la **Porte Bro-Ërec'h**, Musée Tours Bro-Ërec'h, passer sous la porte, faire 70m, tourner à droite 20m, puis à gauche. Ensuite suivre la Rue des Lombards tout droit pour rejoindre le bord du Blavet près de la Passerelle des Forges. Note : l'**ancien château** est à gauche.

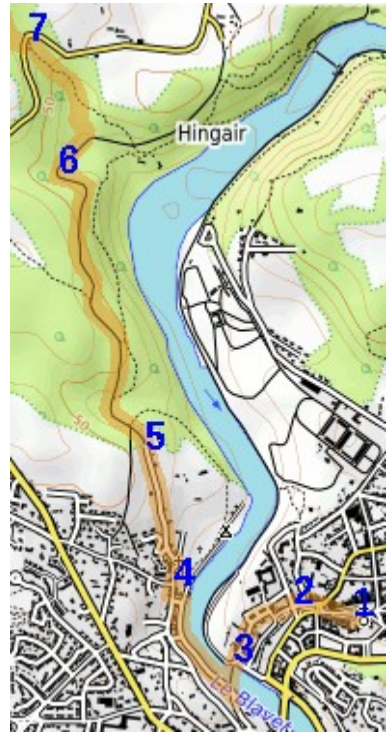
3 [km 0,50] Passerelle des Forges au bord du Blavet. Traverser la rivière et tourner à droite. Ensuite suivre la route principale, longer le Blavet en le laissant à droite, laisser le camping à droite et rejoindre la chapelle Saint-Caradec.

4 [km 1,00] En sortant de la chapelle Saint-Caradec, aller à droite vers l'impasse, laisser l'impasse à droite puis continuer Chemin du Hingair et laisser la Rue Jean Le Guennec à gauche (suivre balisage jaune).

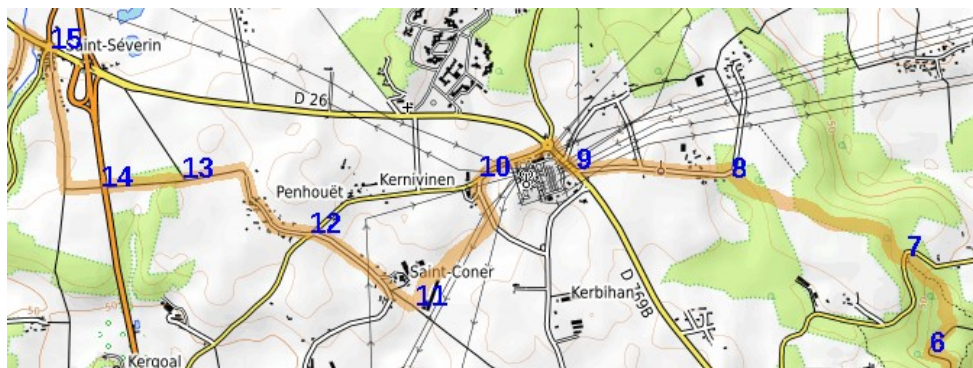
5 [km 1,40] La route se poursuit par un chemin. Suivre le chemin 1km.

6 [km 2,50] Ruisseau. Continuer 100m sur le chemin. [km 2,70] Deuxième ruisseau (plus petit que le précédent). Continuer 20m jusqu'à la borne balisage jaune et Compostelle et tourner à gauche dans le sentier (suivre balisage jaune). Ensuite faire 100m jusqu'à la patte d'oie (borne) et prendre à gauche (ne plus suivre le balisage jaune). Ensuite suivre le sentier qui monte (suivre balisage Compostelle inversé).

7 [km 3,10] Croisement de route. Continuer en face, décalé de 20m sur la gauche, sur le sentier. Ensuite suivre le sentier principal qui monte (suivre balisage Compostelle inversé). En arrivant sur la hauteur, le sentier rejoint la lisière du bois et la suit, les champs sont à gauche. Ensuite le sentier se poursuit par un chemin, rester sur la gauche.



- 8** [km 4,00] Croisement de route. Aller à gauche. Ensuite suivre la route tout droit, passer le panneau Saint-Sulan et le château d'eau.
- 9** [km 4,70] Croisement D769bis, panneau vers l'arrière St-Sulan. Aller à droite 100m jusqu'au rond-point du Poteau Rouge, puis à gauche sur la C13 vers Caudan.
- 10** [km 5,20] Panneau Kernivinen. Aller à gauche 80m puis encore à gauche 100m. Ensuite tourner à droite dans le chemin entre les lignes à haute tension. Ensuite tout droit 500m.
- 11** [km 5,90] Croisement de chemin juste après un bâtiment agricole. Aller à droite. Ensuite tout droit 500m.
- 12** [km 6,50] Croisement de route, panneau vers l'arrière St Coner. Continuer en face vers Penhouët. Ensuite tout droit dans le village puis sur le chemin.
- 13** [km 7,20] Croisement de chemin juste avant un petit bois. Continuer tout droit. Note: possibilité d'aller à droite pour ne pas avoir à traverser la D769, ce qui peut être dangereux à certaines heures.
- 14** [km 7,60] Croisement D769 (route à grande circulation). Continuer en face 150m sur le chemin et tourner à droite.
- 15** [km 8,40] Rond-point D26. Aller à gauche vers Cléquer, suivre la route 150m et tourner à gauche vers Ty-Néhué. Note: borne de 1777. Ensuite suivre la route 500m.



- 16** [km 9,20] Croisement de route à la maison n°27, route vers la droite Moustoiric. Aller à gauche. Ensuite suivre la route.
- 17** [km 9,70] Croisement de route, panneau vers l'arrière Moustoiric, arrêt bus Brambo. Continuer en face. Ensuite tout droit sur la route puis le chemin.
- 18** [km 10,50] Croisement de route. Aller à gauche 100m puis à droite vers Kerbellec. Ensuite suivre la route tout droit, puis le chemin vers le Moulin du Guindo, puis le sentier.
- 19** [km 11,60] Croisement de chemin. Aller à droite.
- 20** [km 12,00] Croisement de route, ligne à moyenne tension juste à côté. Aller à gauche sur la route. Ensuite tout droit 500m jusqu'à la D26.
- 21** [km 12,60] Croisement D26. Aller à droite 50m puis tourner à gauche vers Cléguer.
- 22** [km 13,00] Rond-point. Aller à gauche vers Kerganaouen. Ensuite suivre la route tout droit 800m jusqu'au Bas Pont-Scorff.
- 23** [km 14,10] Croisement D26, **chapelle Notre-Dame de Bonne Nouvelle**. Continuer en face Rue du Pont Romain. Ensuite tout droit jusqu'au **Pont Romain** sur le Scorff. Ensuite encore tout droit 150m et tourner à gauche dans les escaliers juste après la maison n°17 (probablement l'ancienne voie romaine de Vannes à Quimper). Après les escaliers, encore tout droit 200m jusqu'à l'église de Pont-Scorff.

