

CHEMINS DE BRETAGNE TRO BREIZH

DE SAINT-BRIEUC À SAINT-MALO PAS À PAS DE SAINT-BRIEUC À MORIEUX

26 km

Cartographie

© OpenStreetMap © OpenTopoMap (CC-BY-SA)

Textes, photos et cartographie

© Yvon Autret

Avril 2023

<https://tro.bzh>

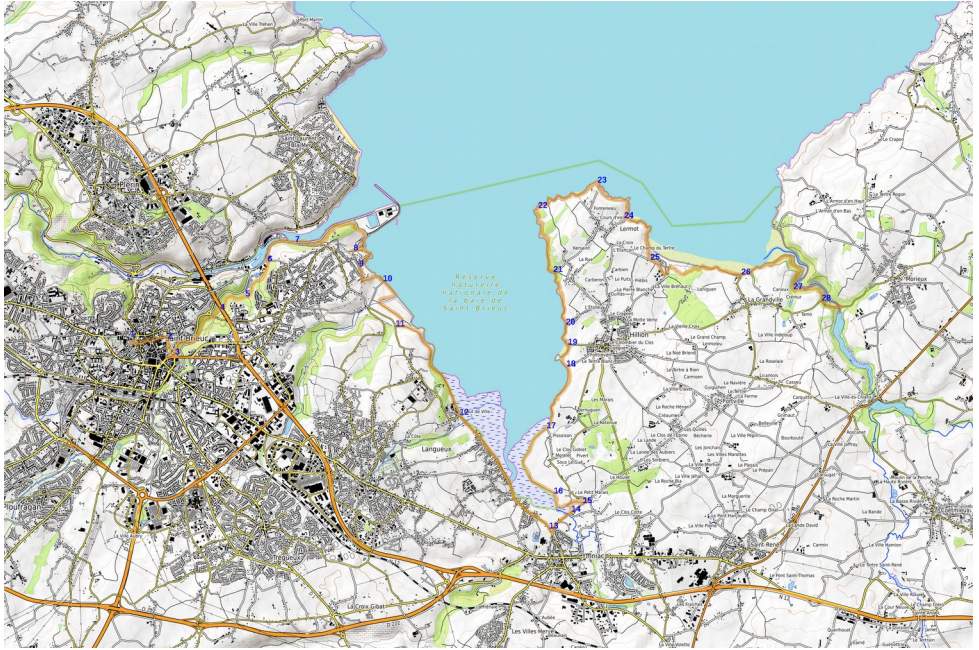
Dernière mise à jour avril 2023. La dernière vérification complète de l'itinéraire a été effectuée en mars 2023.

Cette étape au départ de la cathédrale de Saint-Brieuc fait le tour de la Baie de Saint-Brieuc par Yffiniac.

Balisage : à partir du km 3.2, balisage sentier côtier GR34 sur le tour de la Baie de Saint-Brieuc.

À voir en chemin : cathédrale de Saint-Brieuc, ruines du château de Cesson, Baie de Saint-Brieuc.

L'auteur de ce guide ne pourra pas être tenu pour responsable en cas d'accident survenu sur ces itinéraires.



De la cathédrale de Saint-Brieuc au Port de Commerce

1 [km 0,0] En sortant de la **cathédrale de Saint-Brieuc** par la porte ouest sous les tours, aller à gauche, puis immédiatement à gauche dans le sens interdit Rue de la Préfecture. Ensuite longer la cathédrale tout du long en la laissant à gauche, puis continuer tout droit Rue Saint-Gilles, puis encore tout droit Rue Saint-Goueno. Suivre la Rue Saint-Goueno tout du long, puis aller à droite 50m dans la rue Charbonnerie, puis à gauche Rue Glais-Bizoin. Ensuite tout droit 300m Rue Saint-Benoit jusqu'au Parc des Promenades.

2 [km 0,6] Rond-point, **Parc des Promenades** en face sur la droite. Aller dans le Parc vers le Palais de Justice, longer la façade en la laissant à gauche, juste après le Palais, aller à gauche et rejoindre 50m après un grand carrefour puis le pont sur la vallée du Gouédic.

3 [km 0,9] Juste avant le pont, aller à gauche, suivre 30m le Boulevard de Sévigné qui descend, puis prendre sur la droite le sentier qui descend dans la vallée. Rejoindre le fond de la vallée. Ensuite, suivre le fond de la vallée jusqu'au pont de la voie express, avancer avec la rivière à droite.

4 [km 2,0] Pont de la voie express juste au dessus. Aller à droite et traverser la rivière sur la passerelle. Ensuite continuer de suivre le fond de la vallée en avançant avec la rivière à gauche.

5 [km 2,5] Croisement de sentier, station d'épuration en face sur la gauche. Continuer tout droit, suivre le chemin qui monte et longer la station d'épuration en la laissant à gauche. Ensuite rester toujours au plus près de la station d'épuration.



Du Port de Commerce à Hillion

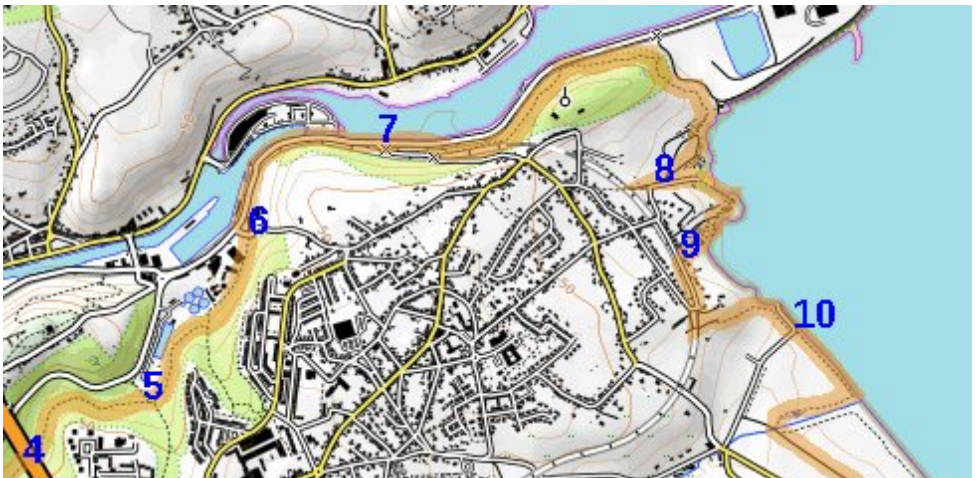
6 [km 3,2] Croisement de route, Port de Commerce, sens interdit vers la droite. Continuer en face sur la gauche et suivre la route qui longe la rivière en la laissant à gauche.

7 [km 3,9] Route vers la droite et passage à niveau à droite. Continuer tout droit 200m dans la voie sans issue, tourner à droite au panneau La Tour de Cesson, suivre les escaliers puis tourner à gauche et suivre le sentier qui longe la voie ferrée en la laissant à droite. Ensuite rester toujours sur la gauche. Suivre balisage GR.

8 [km 5,5] Croisement de route, parking en face. Aller à gauche sur la route qui descend vers la mer. En arrivant à la mer, Plage du Valais, suivre la digue et avancer avec la mer à gauche. Ensuite suivre le sentier et rester toujours au plus près de la mer, suivre le sentier qui reste sur la hauteur. Note: après la Plage du Valais, le GR suit un autre chemin qui arrive également Rue Etienne d'Orves.

9 [km 6,0] Maison n°23 à gauche. Aller à gauche. Suivre la 150m la rue Etienne d'Orves, laisser le pont de chemin de fer à droite, continuer tout droit 50m dans la voie sans issue, puis tourner à gauche dans le chemin juste avant le panneau sens interdit. Suivre balisage GR.

10 [km 6,6] Terminus de route, parking. Suivre le sentier en bord de mer 200m, 30m avant le ruisseau, prendre à droite et remonter le ruisseau sur 200m, au bout du ruisseau, aller à gauche et suivre le chemin principal tout droit 200m, environ 150m avant la falaise, suivre le sentier qui vire à droite et monte pour rejoindre la route et l'ancienne voie de chemin de fer. Note: au parking, le GR part à droite et suit la route 400m jusqu'à un croisement de route, puis tourne à gauche et suit à nouveau la route 500m avant de continuer sur l'ancienne voie de chemin de fer.



11 [km 7,7] Croisement de route, barrière à gauche. Aller vers la barrière et suivre l'ancienne voie de chemin de fer sur 2km. Suivre balisage GR.



12 [km 9,6] Croisement de route. Aller à gauche et suivre le sentier qui longe la Rue des Grèves.

13 [km 11,8] Panneau agglomération Yffiniac. Tourner à gauche et suivre la route 400m jusqu'au 2e pont. Suivre balisage GR.

14 [km 12,3] 50m après le 2e pont, tourner à gauche et suivre le sentier jusqu'au 3e pont. Suivre balisage GR.

15 [km 12,6] Croisement de route, 3e pont à 20m à gauche. Aller à gauche et tourner à gauche dans le sentier juste après le pont. Ensuite suivre 500m le sentier sur le talus-digue. Suivre balisage GR.



16 [km 13,3] Croisement de chemin. Aller à gauche et suivre 1km le chemin qui longe la digue.

17 [km 14,7] Le chemin vire à droite, parking, table de pique-nique. Aller à gauche et suivre le sentier côtier. Suivre balisage GR.

18 [km 15,7] Terminus de chemin. Continuer sur le sentier côtier.

De Hillion à Pont-Rolland en Morieux

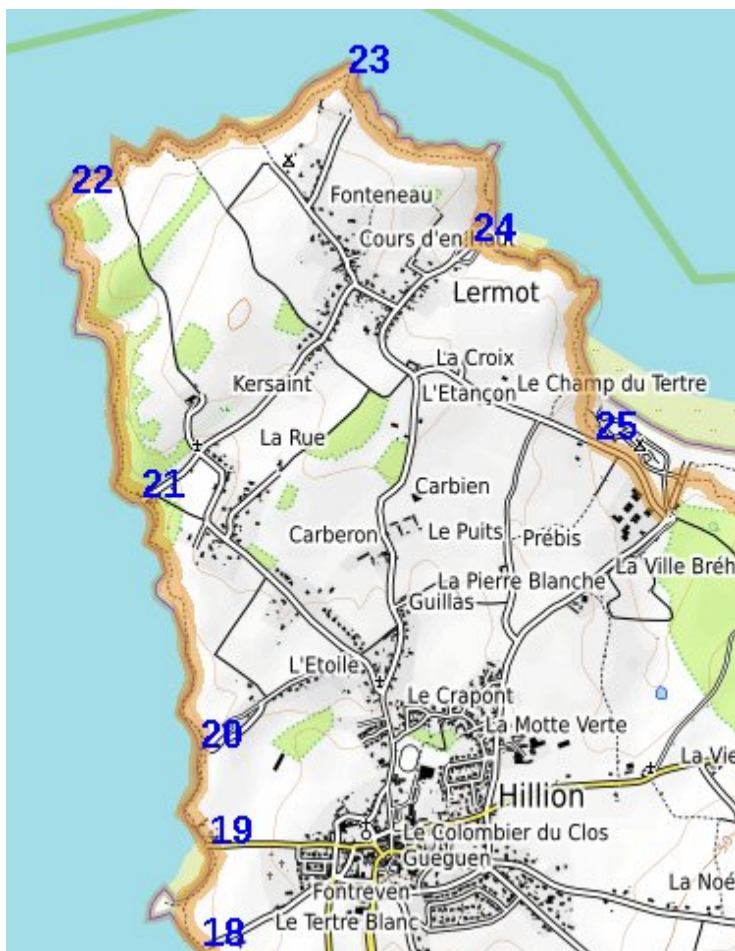
19 [km 16,1] Terminus de route (L'Hôtellerie), l'église d'Hillion est à 500m à droite par la route. Continuer sur le sentier côtier, avancer avec la mer à gauche.

20 [km 16,5] Sentier vers la droite Maison de la Baie. Continuer sur le sentier côtier.

21 [km 17,4] Terminus de route, **Fontaine Saint-Guimond**. Continuer sur le sentier côtier.

22 [km 18,5] **Pointe du Grouin**. Continuer sur le sentier côtier.

23 [km 19,7] **Pointe des Guettes**. Continuer sur le sentier côtier.



24 [km 20,5] Terminus de route, tables de pique-nique. Continuer sur le sentier côtier.

25 [km 21,5] Croisement de route. Aller à gauche 300m sur la route jusqu'au croisement de route, puis tourner à gauche vers la mer, puis reprendre le sentier côtier sur la droite 80m avant le bord de mer. Suivre balisage GR.

26 [km 23,2] Terminus de route, La Grandville. Continuer sur le sentier côtier.

27 [km 24,6] Passerelle. Continuer sur le sentier côtier. Note: à droite sentier pour rejoindre le gîte d'étape des Mouettes rieuses à 500m.

28 [km 25,2] Croisement D34, Pont Rolland à 300m à gauche. Il y a trois possibilités. 1. Pour rejoindre Morieux, aller gauche et suivre la route 800m. 2. Pour continuer vers Erquy, aller à gauche 300m jusqu'au pont et 30m après tourner à gauche dans le sentier. 3. Pour continuer vers Lamballe, continuer en face sur le sentier vers les Ponts Neufs.

