

**CHEMINS DE BRETAGNE
TRO BREIZH**

**DE SAINT-BRIEUC À SAINT-MALO
ÉTAPE DE PLÉVEN À CORSEUL**

20 km

**Cartographie
© OpenStreetMap
© OpenTopoMap (CC-BY-SA)**

**Textes, photos et cartographie
© Yvon Autret**

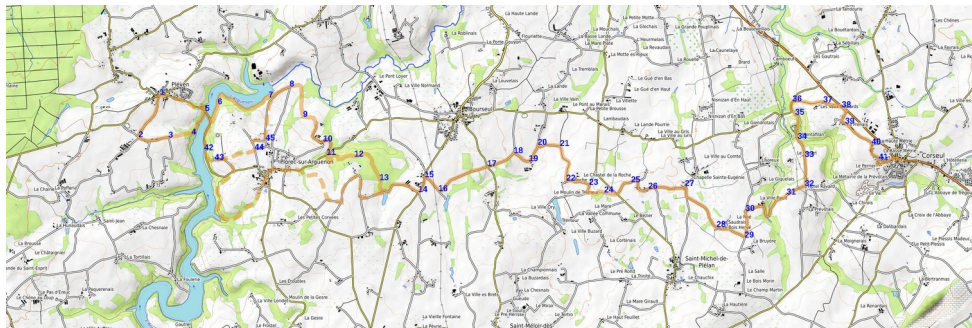
Juillet 2019

<https://tro.bzh>

L'auteur de ce guide ne pourra pas être tenu pour responsable en cas d'accident survenu sur ces itinéraires.

La variante par Corseul est une alternative au sentier côtier. Au lieu de longer le bord de mer par Saint-Briac et Dinard, on rejoint la Rance, soit à Taden au nord de Dinan, soit à Port-Saint-Jean. Ensuite on rejoint Saint-Malo en suivant la rive droite de la Rance par Saint-Suliac.

Balises du km 2,2 à Corseul : jaune et rouge GRP (Tour de Penthièvre puis Tour de Poudouvre).



De Pléven à Corseul

Si l'on n'a pas fait étape à Pléven, le chemin venant de Lamballe arrive directement au pont de la D68 sur l'Arguenon. Dans ce cas, le départ de cette étape est au km2,2.

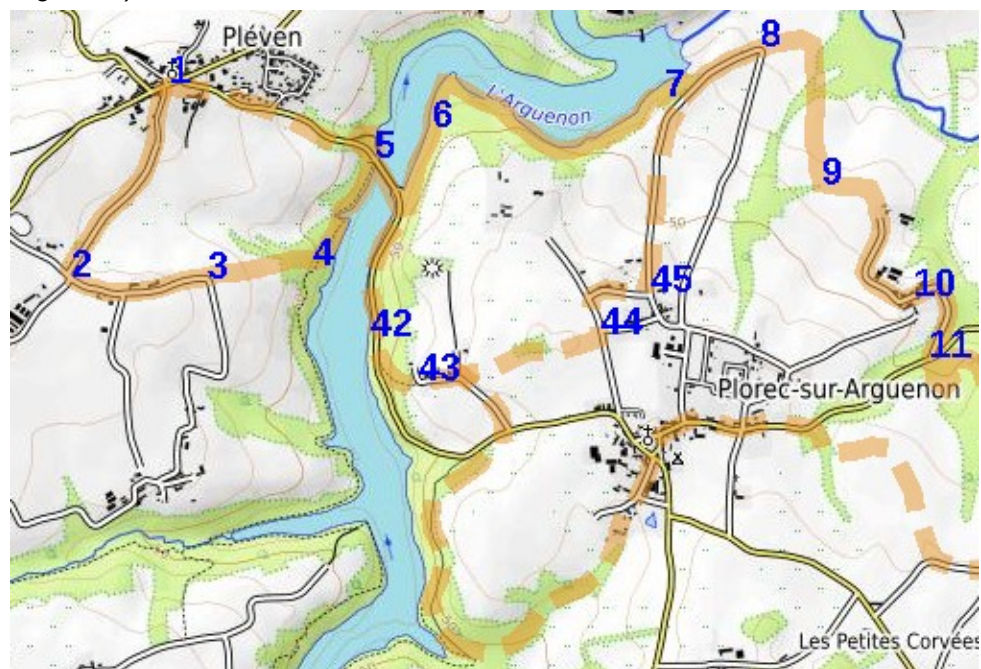
1 [km 0,00] En sortant de l'église de Pléven par le côté sud, rejoindre le pont de la D68 sur l'Arguenon. Première possibilité, passer (ou repasser) par la motte féodale des Bourgs Heussais, pour cela, en sortant de l'église de Pléven, aller en face, décalé de 20m sur la droite, dans la Rue du Presbytère, puis rester toujours sur la gauche, et tourner dans le chemin indiqué Les Bourgs Heussais. Deuxième possibilité, suivre la D68 pour rejoindre directement le pont sur l'Arguenon: en partant du côté sud de l'église aller à gauche, faire 30m et prendre à droite la D68 vers Plorec-sur-Arguenon.

2 [km 0,71] Croisement, aller à gauche. [km 0,90] Route vers la droite. Continuer tout droit.

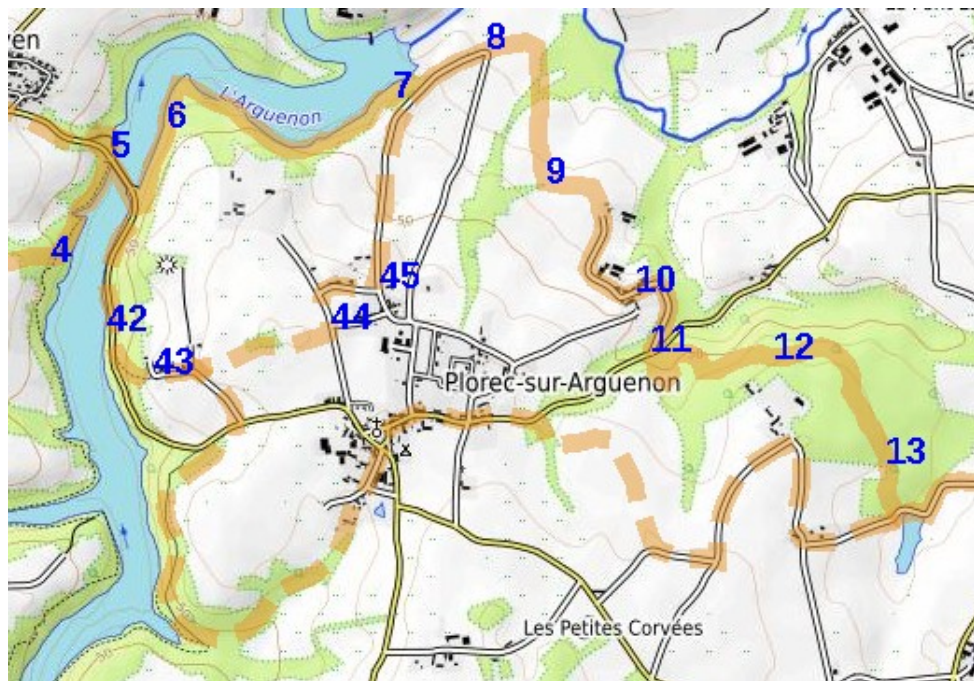
3 [km 1,17] Aller en face dans le chemin.

4 [km 1,54] Croisement de sentier, motte féodale à gauche. Aller à gauche, faire 20m, puis aller à droite dans le sentier qui descend.

5 [km 2,23] Pont de la D68. Traverser l'Arguenon sur le pont. Note: si on vient de la motte féodale, on arrive sous le pont, pour ne pas avoir à enjamber la glissière de sécurité, passer sous le pont, rejoindre l'aire de pique nique, puis la D68, et passer sur le pont. [km 2,41] Sortie du pont coté Plorec. Très beau raccourci au bord de l'Arguenon: suivre le sentier sur la gauche juste après la sortie du pont. Attention, ce raccourci suit des sentiers escarpés et parfois glissants. Autre possibilité, suivre un autre itinéraire plus facile: continuer 400m sur la route et tourner à gauche dans le sentier (voir les deux variantes par Plorec-sur-Arguenon).



- 6** [km 2,79] Statue de la Vierge dominant l'Arguenon. Continuer de longer l'Arguenon. [km 2,95] Chemin vers la droite en arrière (chemin privé menant au château de la Ville Lambert). Continuer de longer l'Arguenon.
- 7** [km 3,81] Sentier vers la droite sur la hauteur 200m avant le barrage, barrière en ciment à droite. Rester sur la gauche, faire 100m jusqu'au grillage du barrage et rejoindre la petite route sur la droite. [km 3,91] Croisement de route, le sentier s'arrête. Aller à gauche dans la petite route qui descend. [km 4,01] Petit parking, barrage de la Ville Hatte à gauche. Continuer tout droit.
- 8** [km 4,20] La route vire complètement à droite, chemin en face, panneau vers l'arrière Barrage de la Ville Hatte. Aller en face dans le chemin.
- 9** [km 4,85] Chemin vers la droite. Continuer tout droit sur la gauche. [km 5,08] Le chemin se poursuit par une route. Continuer tout droit.
- 10** [km 5,52] Route vers la droite. Continuer tout droit. [km 5,58] Panneau Malabry. Continuer tout droit. [km 5,68] Chemin vers la droite, crois. Continuer tout droit.
- 11** [km 5,87] Croisement de route (D68), panneau vers l'arrière Malabry, panneau vers l'avant Le Bois Bily. Continuer en face dans le chemin. [km 6,10] Embranchement. Prendre à gauche. [km 6,22] Embranchement. Prendre à gauche.
- 12** [km 6,47] Petit portail, château à 200m en face. Suivre le sentier sur la gauche. On va contourner le château en le laissant à environ 200m à droite.
- 13** [km 7,15] Croisement de sentier à la lisière du bois. Continuer tout droit. [km 7,33] Croisement de route, étag juste en face. Aller à gauche sur la route.



14 [km 7,97] Croisement de route, panneau vers l'arrière La Ferme, L'Orée du Bois, L'Hotellerie, panneau vers l'avant Les Perriaux, Le Marchix, La Mainguais, Les Landes Marettes, Les Perrières, panneau vers la droite La Croix St Maleu. Aller à gauche. [km 8,14] Panneau St Maleu. Continuer tout droit, faire 50m et tourner à droite dans le chemin.

15 [km 8,21] Chemin vers la droite. Aller à droite. [km 8,40] Ligne à haute tension juste au dessus. Continuer tout droit, faire 100m et prendre à gauche.

16 [km 8,52] Le chemin principal vire à gauche, chemin en face. Suivre le chemin principal sur la gauche.

17 [km 9,35] Croisement de route, croix de chemin juste à droite, panneau vers l'avant La Guiternais, La Landelle. Continuer tout droit.

18 [km 9,81] Embranchement, croix de chemin abîmée juste à gauche. Continuer tout droit sur la droite. Note: possibilité d'aller à gauche pour continuer vers Plancoët et rejoindre Saint-Malo par Dinard.

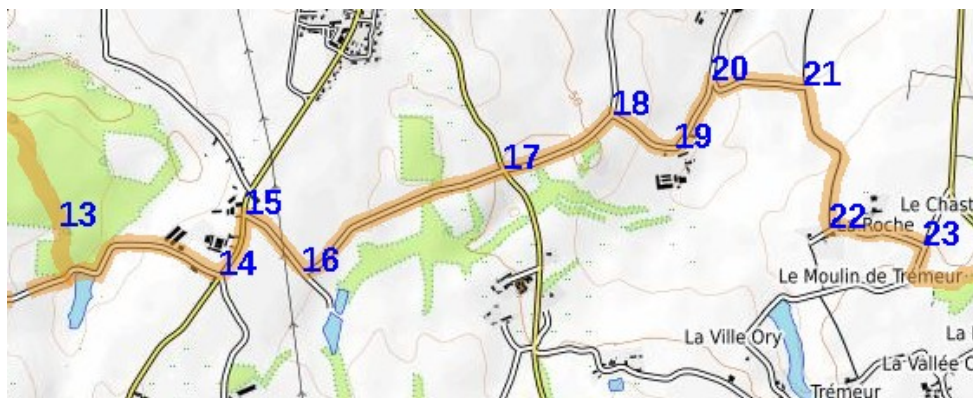
19 [km 10,09] Croisement de route, maisons, impasse vers la droite. Aller à gauche.

20 [km 10,35] Chemin vers la droite juste après un passage de ruisseau. Aller à droite dans le chemin. [km 10,41] Chemin vers la droite. Continuer tout droit sur le chemin principal.

21 [km 10,70] Croisement de chemin, le chemin s'arrête. Aller à droite.

22 [km 11,28] Croisement de route, le chemin s'arrête, maisons juste en face. Aller à gauche.

23 [km 11,64] Croisement de route, panneau vers l'arrière Le Chatel de la Roche, La Roche. Aller à droite, faire 100m et tourner à gauche dans le chemin au milieu des champs. [km 11,77] La route vire à droite, chemin vers la gauche au milieu des champs. Aller à gauche dans le chemin. [km 11,83] Chemin vers la droite juste avant le bois. Continuer tout droit, longer le bois en le laissant à droite.



24 [km 12,04] Fin du bois. Continuer tout droit dans le chemin. [km 12,25] Croisement de route(D19), panneau vers l'avant La Ville du Bos, Sainte Eugénie, La Ville au Comte. Continuer tout droit.

25 [km 12,53] Panneau La Ville du Bos. Continuer tout droit. [km 12,65] Route vers la gauche, maison n°14. Continuer tout droit.

26 [km 12,95] Deuxième panneau La Ville du Bos. Continuer tout droit. [km 13,04] Route vers la droite, chapelle à 400m en face. Continuer tout droit.

27 [km 13,51] Croisement de route, chapelle Sainte Eugénie juste en face, panneau vers la gauche La Ville au Comte. Aller à droite. [km 13,67] Route vers la gauche, chemin vers la droite. Aller à gauche.

28 [km 14,35] Route vers la droite Le Bois Hervé. Continuer tout droit. [km 14,53] Croisement de route, panneau vers l'arrière La Saudrais, Le Bois Hervé, panneau vers la gauche La Noë. Continuer tout droit.

29 [km 14,81] Croisement de route, la route s'arrête, panneau vers l'arrière La Noë, La Saudrais, Le Bois Hervé. Aller à gauche. [km 14,90] Chemin vers la droite. Continuer tout droit.

30 [km 15,20] Route vers la droite La Ville Rault. Aller à droite.

31 [km 16,14] Ancien moulin juste à gauche.

32 [km 16,44] Croisement de route, la route s'arrête, panneau vers l'arrière La Ville Rault, impasse vers la gauche. Aller à gauche dans l'impasse. Note: on voit l'église de Corseul en face.

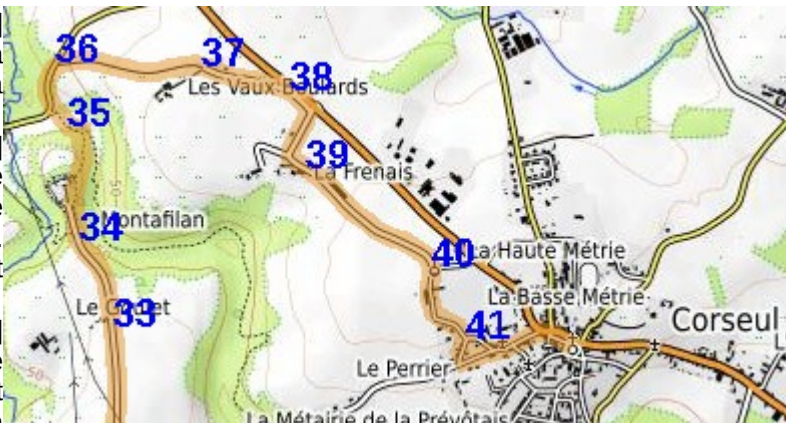
33 [km 16,89] Route vers la gauche Le Goulet, panneau vers l'avant Château de Montafilan. Continuer tout droit.

34 [km 17,20] Panneau sens interdit en face, sentier vers la droite Château de Montafilan (Ruines) XIIe et XIVE siècles. Aller à droite dans le sentier. [km 17,37] **Château de Montafilan** à gauche. Continuer tout droit.

35 [km 17,59] Passerelle sur la rivière. Traverser puis continuer tout droit et rejoindre la route à 50m. [km 17,69] Croisement de route (D68). Aller à droite, faire 100m et tourner à droite dans le chemin.



- 36** [km 17,82] Chemin vers la droite. Aller à droite.
- 37** [km 18,29] Croisement de route, voie privée à droite. Continuer tout droit.
- 38** [km 18,59] Croix de chemin et D794 juste à gauche. Continuer tout droit. [km 18,66] Croisement de route, D794 juste à gauche, panneau vers l'arrière Le Vau Boulard, La Croix Rouge, panneau vers la droite La Fresnais. Aller à droite. [km 18,82] Croisement de route, maison, borne à incendie. Aller à gauche.
- 39** [km 18,88] La route se poursuit par un chemin. Continuer tout droit.
- 40** [km 19,40] Croisement de route, château d'eau juste en face. Aller à droite. [km 19,56] Chemin vers la droite, la route vire à gauche. Continuer tout droit sur la gauche.
- 41** [km 19,70] Embranchement, lavoir, rue de la Mettrie vers l'arrière, rue de la Basse Mettrie vers la droite. Aller à gauche. [km 19,87] Croisement de route, maison n°17b en face, panneau rue de la Mettrie. Aller à gauche. [km 19,91] Croix ancienne juste à gauche (environs du XIIe siècle). Continuer tout droit et rejoindre l'église de Corseul.



Variante - Chemin facile par Lus Saint-Pair en Plorec-sur-Arguenon

Le sentier qui longe l'Arguenon est escarpé et parfois glissant. Une variante plus facile est possible par Lus Saint-Pair (2.2km au lieu de 1.5km). Une autre variante est également possible par Plorec-sur-Arguenon.

42 [km 0,37] Sentier qui monte vers la gauche. Aller à gauche dans le sentier.

43 [km 0,62] Croisement de route, maisons. Continuer tout droit sur la route qui monte. [km 0,75] Route vers la gauche, chemin en face, église de Plorec à 500m en face sur la droite, panneau vers la gauche Motte Féodale, panneau Guenault. Continuer en face dans le chemin.

44 [km 1,27] Croisement de route, route en face décalée de 10m sur la gauche, église de Plorec à 500m à droite, panneau La Ville Hatte. Aller à gauche. Note; possibilité d'aller à droite pour rejoindre Plorec-sur-Arguenon. [km 1,39] Route vers la droite, panneau La Lus Saint Pair, panneau vers l'avant La Ville Lambert. Aller à droite.

45 [km 1,60] Croisement de route, la route s'arrête. Aller à gauche dans la route qui va descendre vers le barrage de la Ville Hatte.

